



**КОМИТЕТ ИМУЩЕСТВЕННЫХ ОТНОШЕНИЙ
АДМИНИСТРАЦИИ ПЕРМСКОГО МУНИЦИПАЛЬНОГО ОКРУГА**

РЕШЕНИЕ
о размещении объектов № 498

Пермский край
Пермский муниципальный округ

03.03.2025

Комитет имущественных отношений администрации Пермского муниципального округа разрешает Акционерному обществу «Газпром газораспределение Пермь» (ИНН 5902183841, ОГРН 2125902017723, почтовый адрес: 614000, г. Пермь, ул. Петропавловская, 43)

размещение объекта «газопровод давлением до 1,2 Мпа, для размещения которого не требуется разрешения на строительство»

на землях государственная собственность на которые не разграничена

на срок 1 год


Местоположение: расположенных рядом с домом по адресу: Пермский край, Пермский муниципальный округ, д. Шилово, ул. Тепличная, 19.

Приложение: схема предполагаемых к использованию земель или части земельного участка.

Особые условия использования:

1. При размещении объекта учесть параметры ширины проезда улично-дорожной сети, во избежание сужения полосы отвода дороги.
2. Получение разрешения на производство земляных работ.

Заместитель председателя комитета


(подпись, печать)


М.В. Королева

Схема предполагаемых к использованию земель или части земельного участка

Объект: Газопровод давлением до 1,2 Мпа включительно, для размещения которого не требуется разрешения на строительство

Местоположение: расположен рядом с домом по адресу: Пермский край, Пермский муниципальный округ, д. Шилово, ул. Тепличная, 19

Площадь земель или части земельного участка, кв.м.: 314

Категория земель: земли населенных пунктов

Вид разрешенного использования: -

Описание границ смежных землепользователей:





От точки н1 до точки н3 - земельный участок с кадастровым номером 59:32:1450002:906




От точки н3 до точки н1 - земли общего пользования

Каталог координат, м

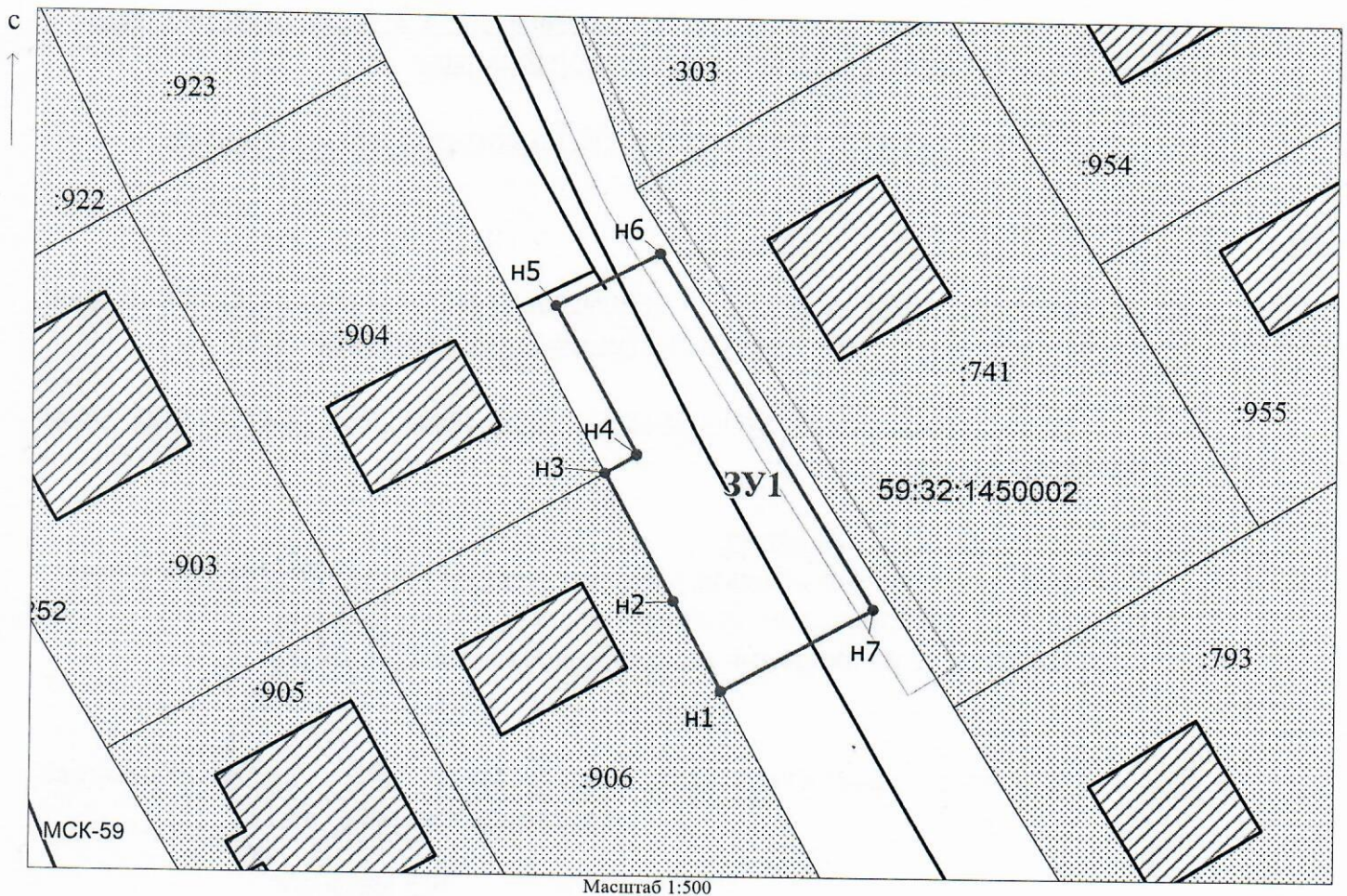
№ точки границы	X	Y
н1	507835.11	2210800.76
н2	507841.50	2210797.29
н3	507850.69	2210792.30
н4	507852.04	2210794.55
н5	507862.61	2210788.73
н6	507866.40	2210796.12
н7	507841.04	2210811.55

Условные обозначения:

-  - предполагаемый участок земель, на которых планируется размещение объекта
-  - границы и номер земельного участка, сведения о которых внесены в ЕГРН
-  - границы объекта капитального строит-ва, сведения о котором внесены в ЕГРН
-  - граница кадастрового квартала

-  - зоны с особыми условиями использования территории, сведения о которых внесены в ЕГРН
-  - обозначение запрашиваемого земельного участка
-  н1 - характерная точка границ земель или части земельного участка

59:32:1450002 - номер кадастрового квартала



Масштаб 1:500

Заявитель: Киямова Д.Х. / Киямова Д.Х.
(подпись, расшифровка подписи)

МП

(для юридических лиц
и индивидуальных предпринимателей)